

bouleyres

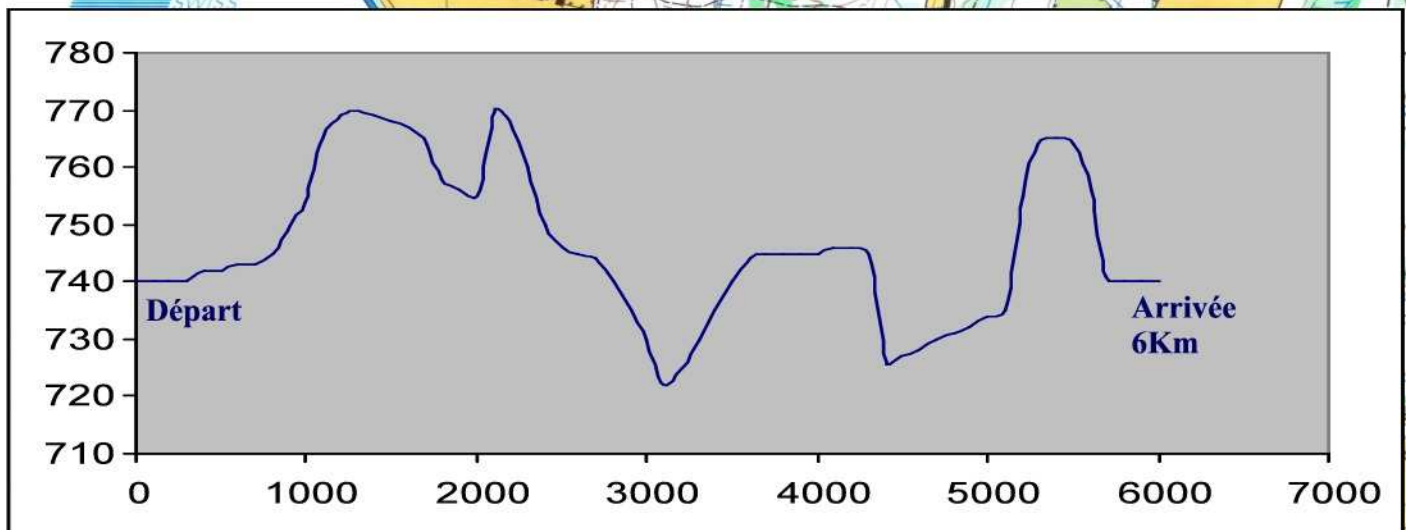
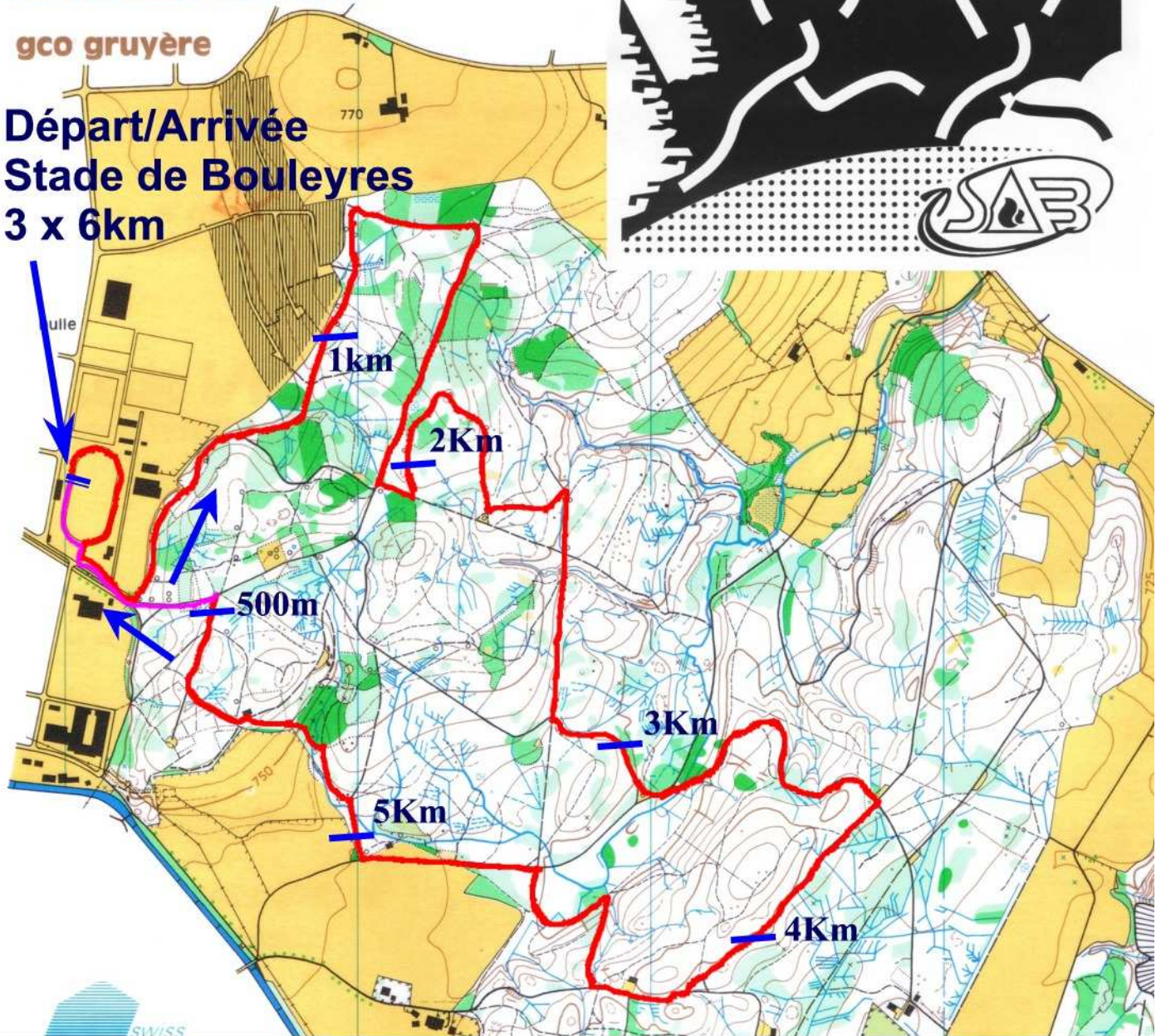
échelle 1:10 000
équidistance 5 m
relevée automne 1988

gco gruyère

Départ/Arrivée
Stade de Bouleyres
3 x 6km

relevé:
dessin:
autorisation:
imprimerie:
coordonnées:
éditeur:
cartographe conseil

COURSE EN FORÊT BULLE



bouleyres

échelle 1:10 000
équidistance 5 m
relevée automne 1988

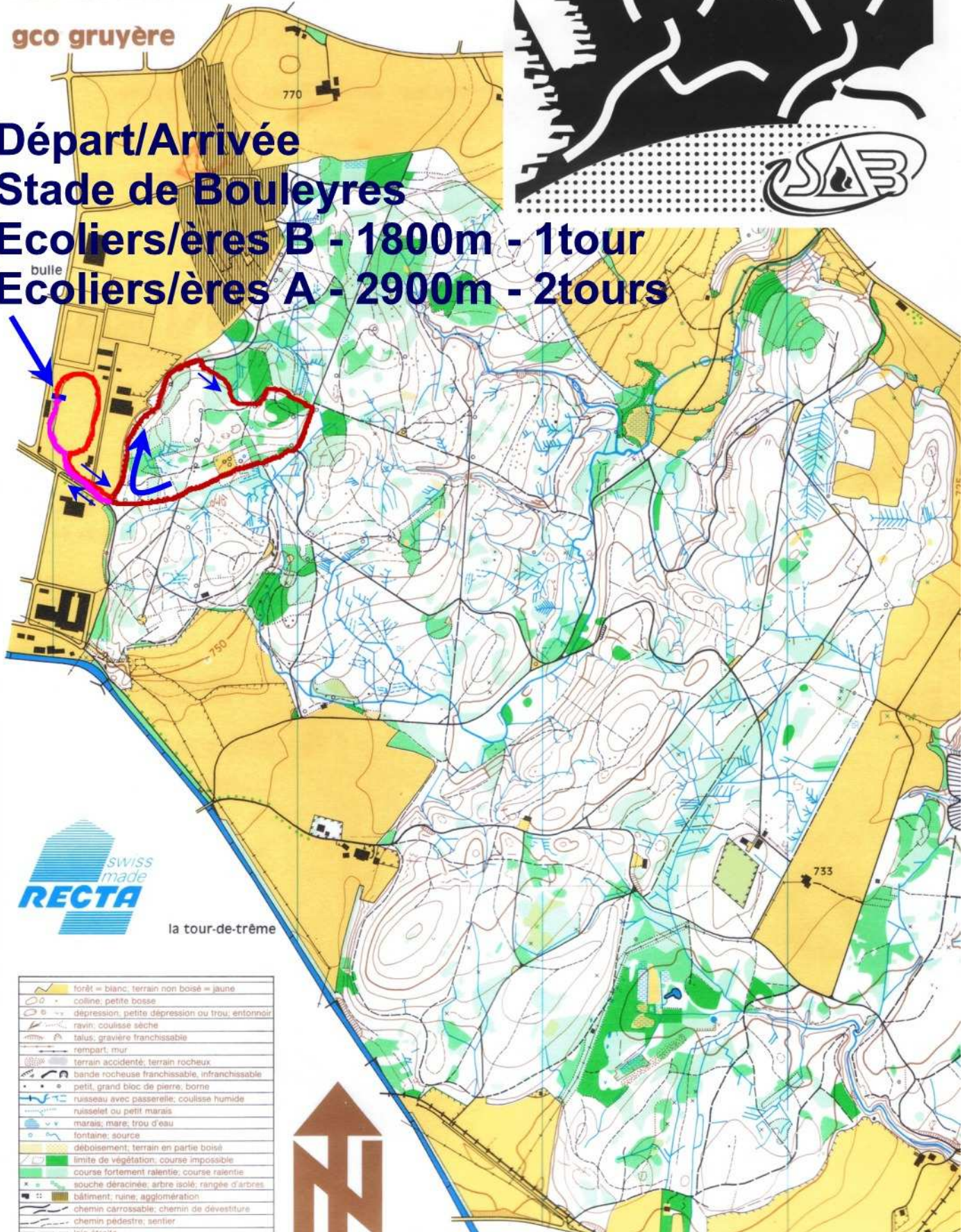
gco gruyère

relevé:
dessin:
autorisation:
imprimerie:
coordonnées:
éditeur:
cartographe conseil

COURSE EN FORÊT BULLE



Départ/Arrivée
Stade de Bouleyres
Ecoliers/ères B - 1800m - 1tour
Ecoliers/ères A - 2900m - 2tours



la tour-de-trême

| | |
|--|--|
| | forêt = blanc; terrain non boisé = jaune |
| | colline; petite bosse |
| | dépression; petite dépression ou trou; entonnoir |
| | ravin; coulisse sèche |
| | talus; gravière franchissable |
| | rempart; mur |
| | terrain accidenté; terrain rocheux |
| | bande rocheuse franchissable, infranchissable |
| | petit, grand bloc de pierre; borne |
| | ruisseau avec passerelle; coulisse humide |
| | ruisseau ou petit marais |
| | marais; mare; trou d'eau |
| | fontaine; source |
| | déboisement; terrain en partie boisé |
| | limite de végétation; course impossible |
| | course fortement ralentie; course ralentie |
| | souche déracinée; arbre isolé; rangée d'arbres |
| | bâtiment; ruine; agglomération |
| | chemin carrossable; chemin de dévêtiture |
| | chemin pédestre; sentier |
| | lisière étroite |

bouleyres

échelle 1:10 000
équidistance 5 m
relevée automne 1988

gco gruyère

Départ/Arrivée
Stade de Bouleyres
Ecoliers/ères C - 1400m

relevé:
dessin:
autorisation:
imprimerie:
coordonnées:
éditeur:
cartographe conseil

COURSE EN FORÊT BULLE

