

bouleyres

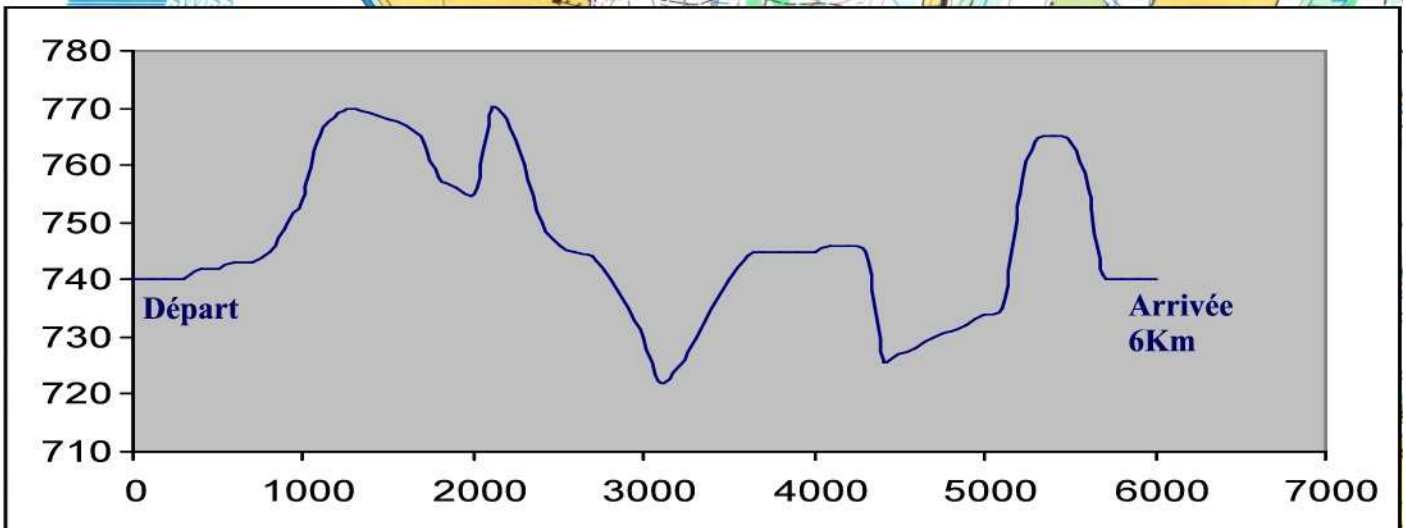
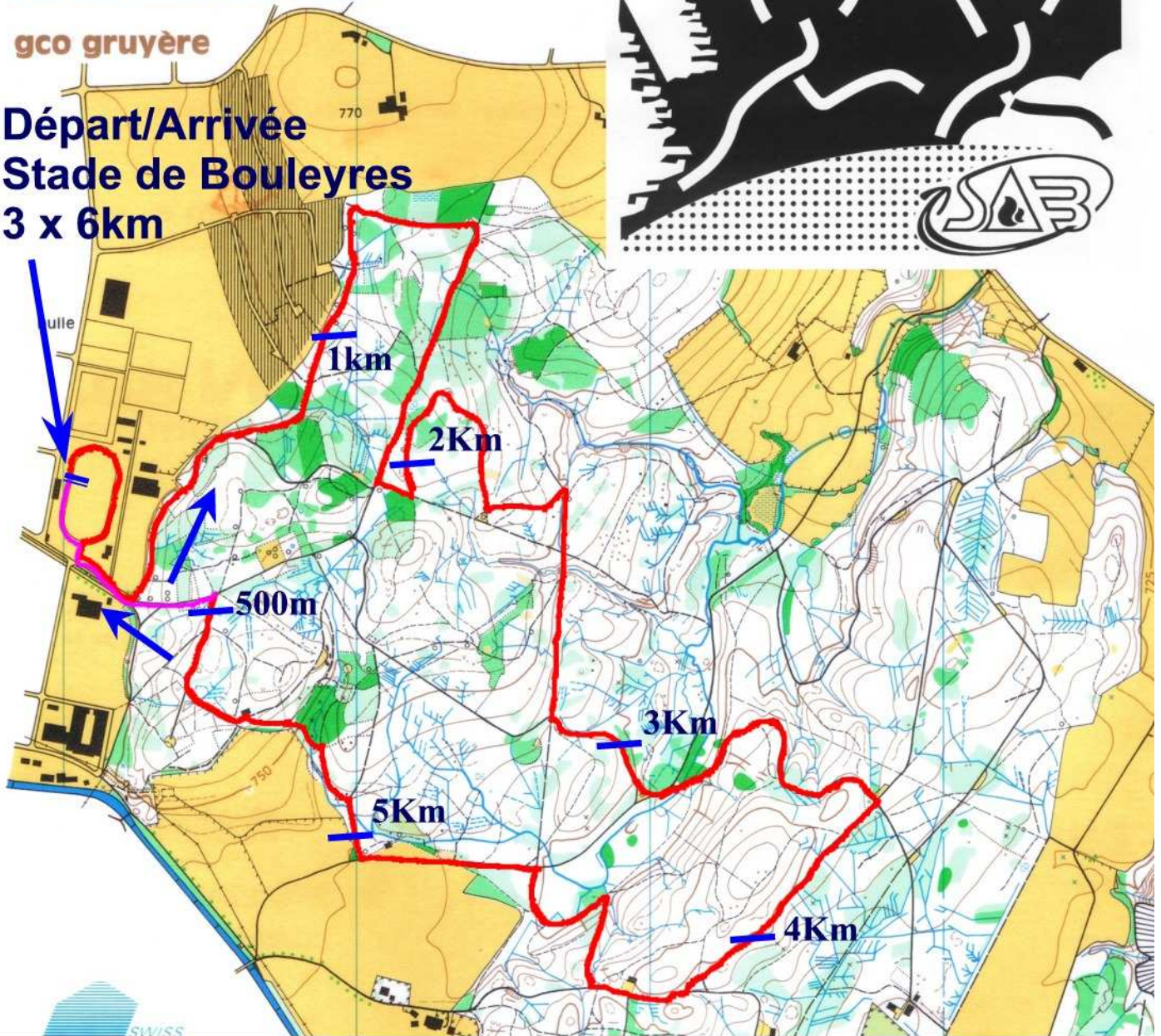
échelle 1:10 000
équidistance 5 m
relevée automne 1988

gco gruyère

Départ/Arrivée
Stade de Bouleyres
3 x 6km

relevé:
dessin:
autorisation:
imprimerie:
coordonnées:
éditeur:
cartographe conseil

COURSE EN FORÊT BULLE



bouleyres

échelle 1:10 000
équidistance 5 m
relevée automne 1988

gco gruyère

relevé:
dessin:
autorisation:
imprimerie:
coordonnées:
éditeur:
cartographe conseil

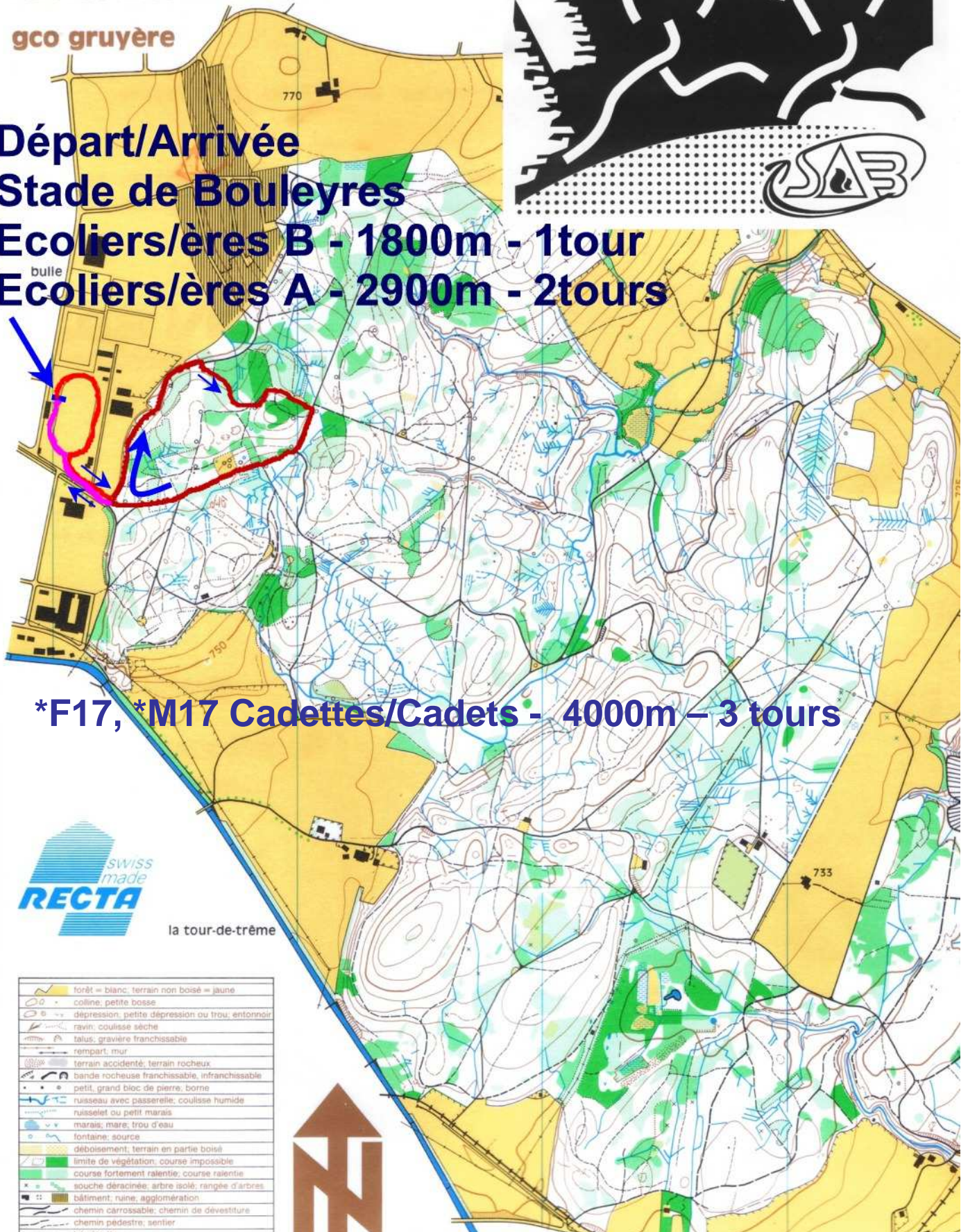
COURSE EN FORÊT BULLE



Départ/Arrivée
Stade de Bouleyres

Ecoliers/ères B - 1800m - 1tour

Ecoliers/ères A - 2900m - 2tours



*F17, *M17 Cadettes/Cadets - 4000m - 3 tours



la tour-de-trême

	forêt = blanc; terrain non boisé = jaune
	colline; petite bosse
	dépression; petite dépression ou trou; entonnoir
	ravin; coulisse sèche
	talus; gravière franchissable
	rempart; mur
	terrain accidenté; terrain rocheux
	bande rocheuse franchissable, infranchissable
	petit, grand bloc de pierre; borne
	ruisseau avec passerelle; coulisse humide
	ruisselet ou petit marais
	marais; mare; trou d'eau
	fontaine; source
	déboisement; terrain en partie boisé
	limite de végétation; course impossible
	course fortement ralentie; course ralentie
	souche déracinée; arbre isolé; rangée d'arbres
	bâtiment; ruine; agglomération
	chemin carrossable; chemin de dévestiture
	chemin pédestre; sentier
	îlot



bouleyres

échelle 1:10 000
équidistance 5 m
relevée automne 1988

gco gruyère

Départ/Arrivée
Stade de Bouleyres
Ecoliers/ères C - 1400m

relevé:
dessin:
autorisation:
imprimerie:
coordonnées:
éditeur:
cartographe conseil

COURSE EN FORÊT BULLE

